

Ficha de Prédio

Nº: 331239/2025

NIP: -

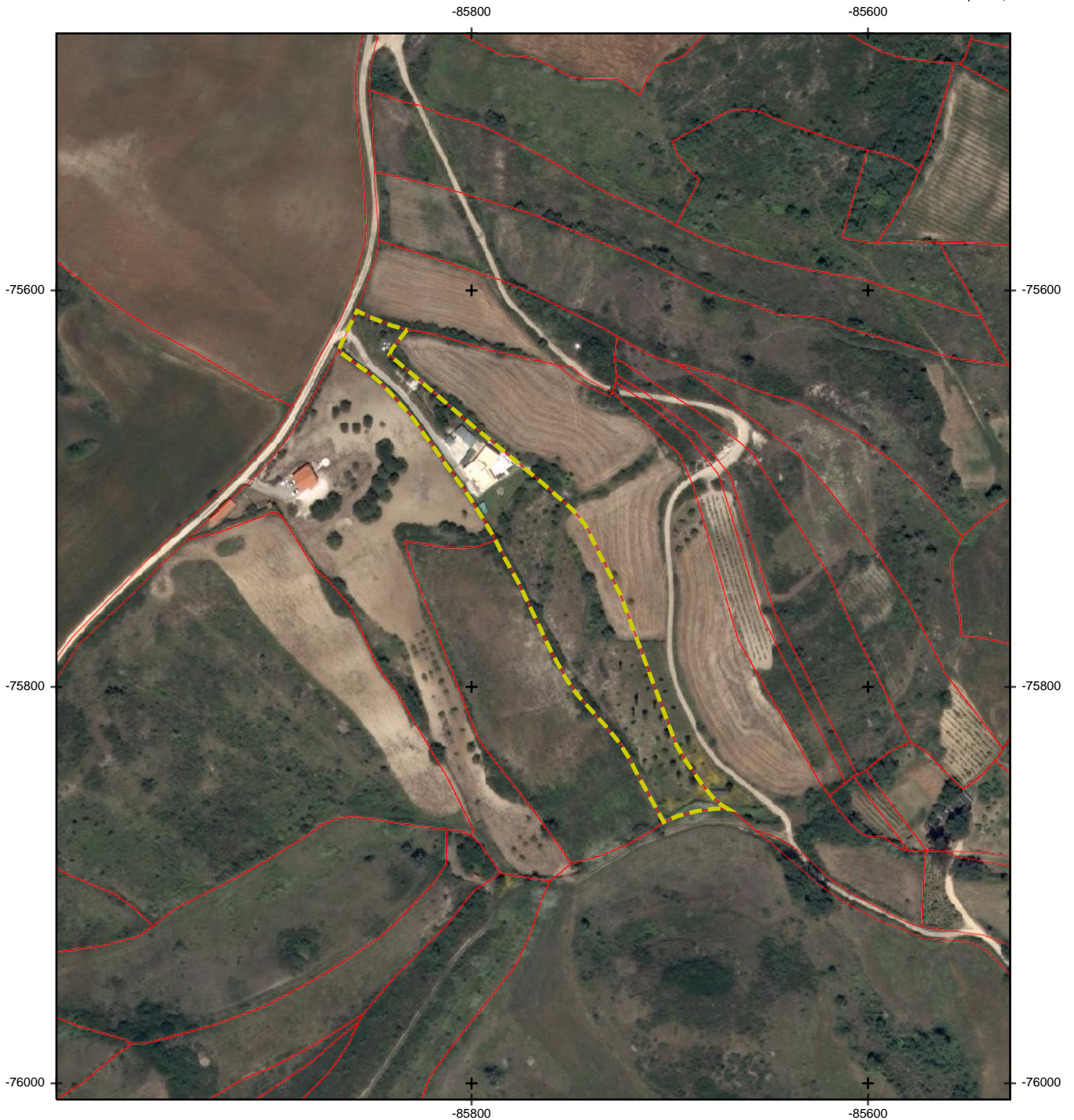
NIC: AAA 000 123 700

Área: 9193 m2



Concelho: ARRUDA DOS VINHOS - Freguesia: Arranhó

Secção: D

Prédio: 20



Legenda

-  Estrema de prédios
-  Prédio selecionado

100 m

Sistema de Referência: PT-TM06/ETRS89
Ortofotomapas, DGT, 2018

Escala de impressão: 1:3000

Informação oficial da DGT

Data de impressão: 10-09-2025

Proibida a reprodução para difusão ou venda.

Este documento não tem valor de certidão para efeitos de prova em quaisquer atos, negócios jurídicos ou operações de transformação fundiária relativos a prédios cadastrados.